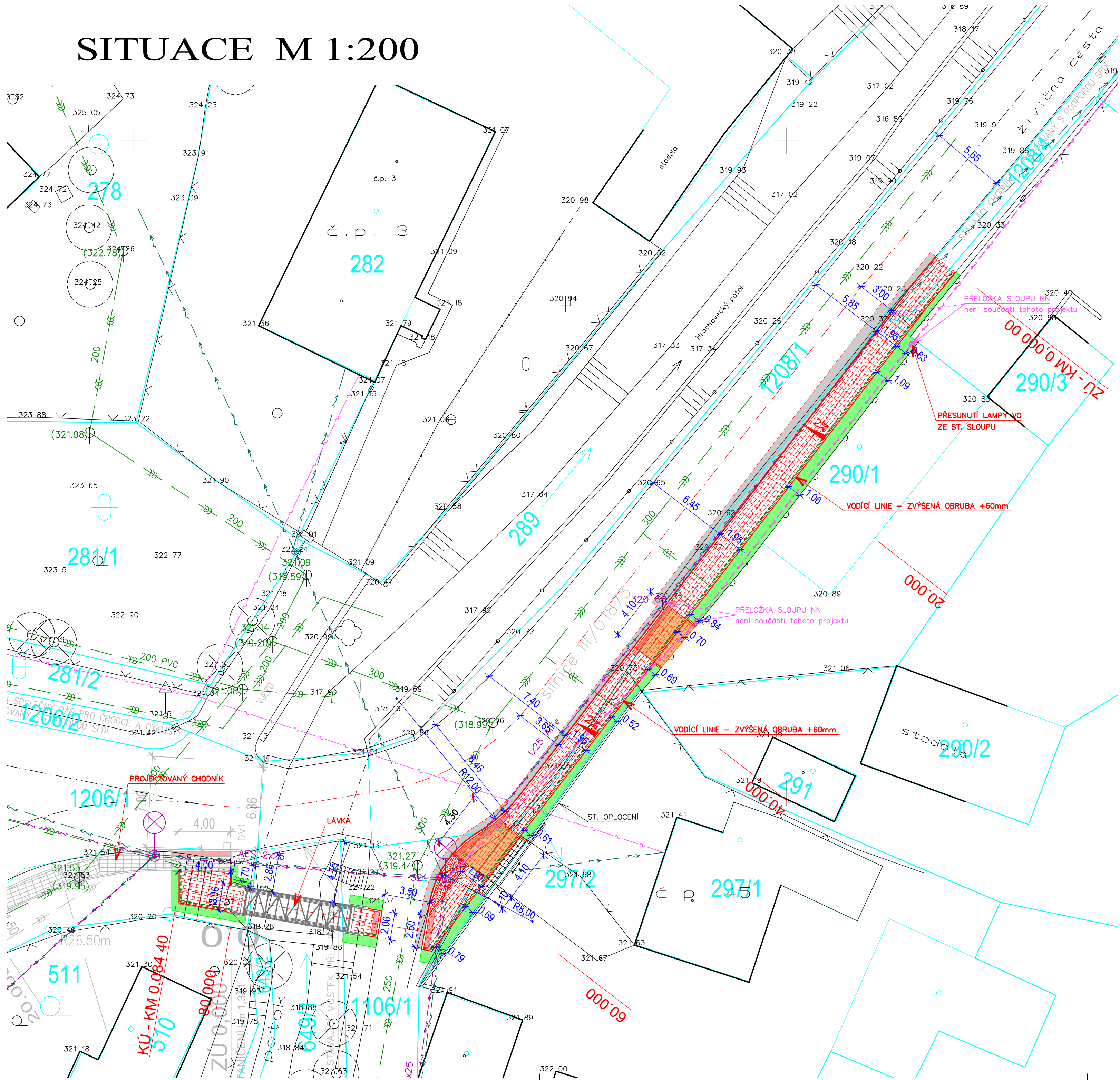


SITUACE M 1:200

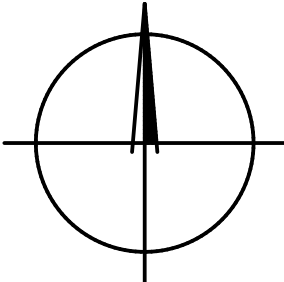





LEGENDA ČAR A PLOCH

- HRANICE POZEMKŮ DLE KATASTRÁLNÍ MAPY
- STÁVAJÍCÍ OBJEKTY
- NOVĚ NAVRŽENÉ OBJEKTY A STAVBY V RÁMCI ŘEŠENÉHO OBJEKTU
- NOVĚ NAVRŽENÉ OBJEKTY A STAVBY V RÁMCI JINÝCH OBJEKTŮ
- VODÍCÍ LINIE – zvýšená obruba 60mm
- PŘELOŽKA VEDENÍ NN – není součástí tohoto projektu
- CHODNÍK – navrhovaná úprava řešení
- CHODNÍK – navazující etapa – aktuálně ve fázi přípravy realizace
- VAROVNÝ A SIGNÁLNÍ PÁS
- ÚPRAVA KOMUNIKACE – ASFALTOBETON
- NOVÝ DLÁŽDĚNÝ CHODNÍK – SJEZD
- PLOCHY VYSYPANÉ ŠTĚRKODRTÍ
- CHODNÍK – navazující etapa – aktuálně ve fázi DUR
- GEODETICKÉ ZAMĚŘENÍ – STÁVAJÍCÍ STAV

LEGENDA STÁVAJÍCÍCH INŽENÝRSKÝCH SÍTÍ

- KANALIZACE
- VODOVOD
- ROZVODY STL PLYNOVODU
- PODZEMNÍ VEDENÍ SLABOPROUD, SDĚLOVACÍ VEDENÍ
- NADZEMNÍ VEDENÍ SLABOPROUD, SDĚLOVACÍ VEDENÍ
- PODZEMNÍ VEDENÍ – OPTICKÉ KABELY, METROPOLITNÍ SÍŤ
- ROZVODY KABELOVÉ TELEVIZE (UPC)
- NADZEMNÍ VEDENÍ NN
- NADZEMNÍ VEDENÍ VN
- PODZEMNÍ VEDENÍ NN
- PODZEMNÍ VEDENÍ VN
- PODZEMNÍ VEDENÍ NN – VENKOVNÍ OSVĚTLENÍ



|   |   |  |   |  |
|---|---|--|---|--|
| VYPRACOVAL :<br><br>ŠEVEČEK PETR |   | ZODP./PROJEKTANT :<br><br>ING. ZÁDRAPA LEOŠ | AUTORIZOVAL :<br><br>ING. DYBAL JAROMÍR |  <div>Hranická 271, 75701 Valašské Meziříčí<br/>www.lzprojekt.cz<br/>Izprojekt@lzprojekt.cz<br/>IČO: 06765734 DIČ: CZ06765734<br/><b>LZ - PROJEKT plus s.r.o.</b></div> |
| INVESTOR<br>ADRESA  | MĚSTO VALAŠSKÉ MEZIRÍČÍ<br>NÁMĚSTÍ 7/5, VALAŠSKÉ MEZIRÍČÍ 75701 |  |   |  |
| <b>Propojovací chodník Hrachovec,<br/>Valašské Meziříčí</b>   |   |  |   |  |
| D   | DOKUMENTACE OBJEKTŮ A TECHNICKÝCH A TECHNOL. ZAŘÍZENÍ           |  |   |  |
| 100   | OBJEKTY POZEMNÍCH KOMUNUKACÍ                                    |  |   | STUPEŇ<br>DPS<br>12/2022<br>ZAKÁZKA<br>2021_26   |
| 101   | SO 101 CHODNÍK  |  |   |  |
|   |   |  |   |  |
| – 02 –  | SITUACE   |  |   | M 1:200  |
|   |   |  |   | ČÍSLO VÝKRSU   |